

Seconda tappa - Deuxième étape

Riccione - Sogliano al Rubicone



24-27 marzo 2016



DISPOSIZIONI ORGANIZZATIVE

venerdì 25 marzo

Riccione - Palazzo del Turismo, Piazzale Ceccarini, 10
Telefono 0541 608332 - 0541 3692194 - Fax 0541 600318
Tel. organizzazione: 348 28 11 612 - 348 28 16 613

Dalle ore 9,00: Operazioni preliminari, firma foglio partenza
Ore 11,15: Incolonnamento, Viale Ceccarini
Ore 11,30: Riccione - Partenza ufficiale

Alle ore 15,30 circa: Sogliano al Rubicone, Via Fratelli Cervi
zona Municipio - Arrivo

Controllo Medico, Direzione corsa, Segreteria, sala Giuria,
sala Stampa: in struttura comunale nei pressi dell'arrivo.

Tel. organizzazione:
348 2811612; 348 2816613; 348 2811614

DISPOSITIONS DE L'ORGANISATION

vendredi 25 mars

Riccione - Palazzo del Turismo, Piazzale Ceccarini, 10
Tél. +39 0541 608332 - +39 0541 3692194 - Fax 0541 600318
Tél. Organisation: +39 348 28 11 612 - 348 28 16 613

À partir de 9h: Opérations préliminaires, signature de
la feuille de départ

À 11h15: Appel, Viale Ceccarini

À 11h30: Riccione, départ officiel

A 15h30 environ: Sogliano al Rubicone, Via Fratelli Cervi
zone en face de la Mairie - Arrivée

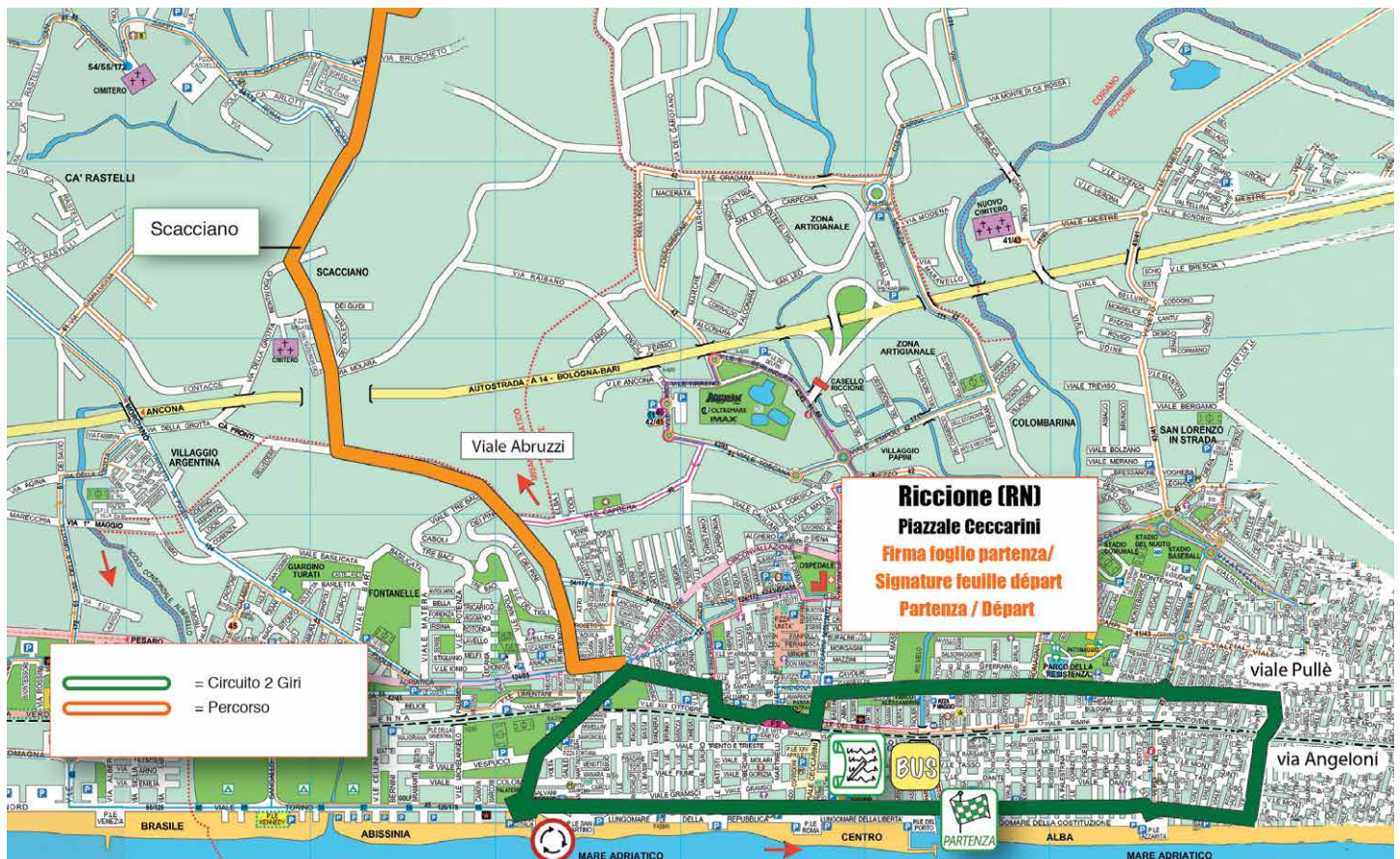
Contrôle Antidopage, Permanence, Secrétariat, Jury, Salle de
Presse: dans une structure municipale près de l'arrivée.

Tél. organisation: +39 348 2811612; +39 348 2816613;
+39 348 2811614

PRESIDI OSPEDALIERI / CENTRES HOSPITALIERS

Riccione: Ospedale Ceccarini - Via Frosinone - Tel. +39 0541 608 511
Rimini: Ospedale Infermi - Viale Settembrini, 2 - Tel. +39 0541 705 111
Ravenna: Ospedale Santa Maria delle Croci - Viale Randi, 5 - Tel. +39 0544 285 111
Forlì: loc. Vecchiazzano - Tel. +39 0543 731 111
Cesena: Ospedale Bufalini - Viale Ghirotti, 286 - Tel. +39 0547 352 111
Faenza: Ospedale Civile - Tel. +39 0546 601 111

PARTENZA / DÉPART

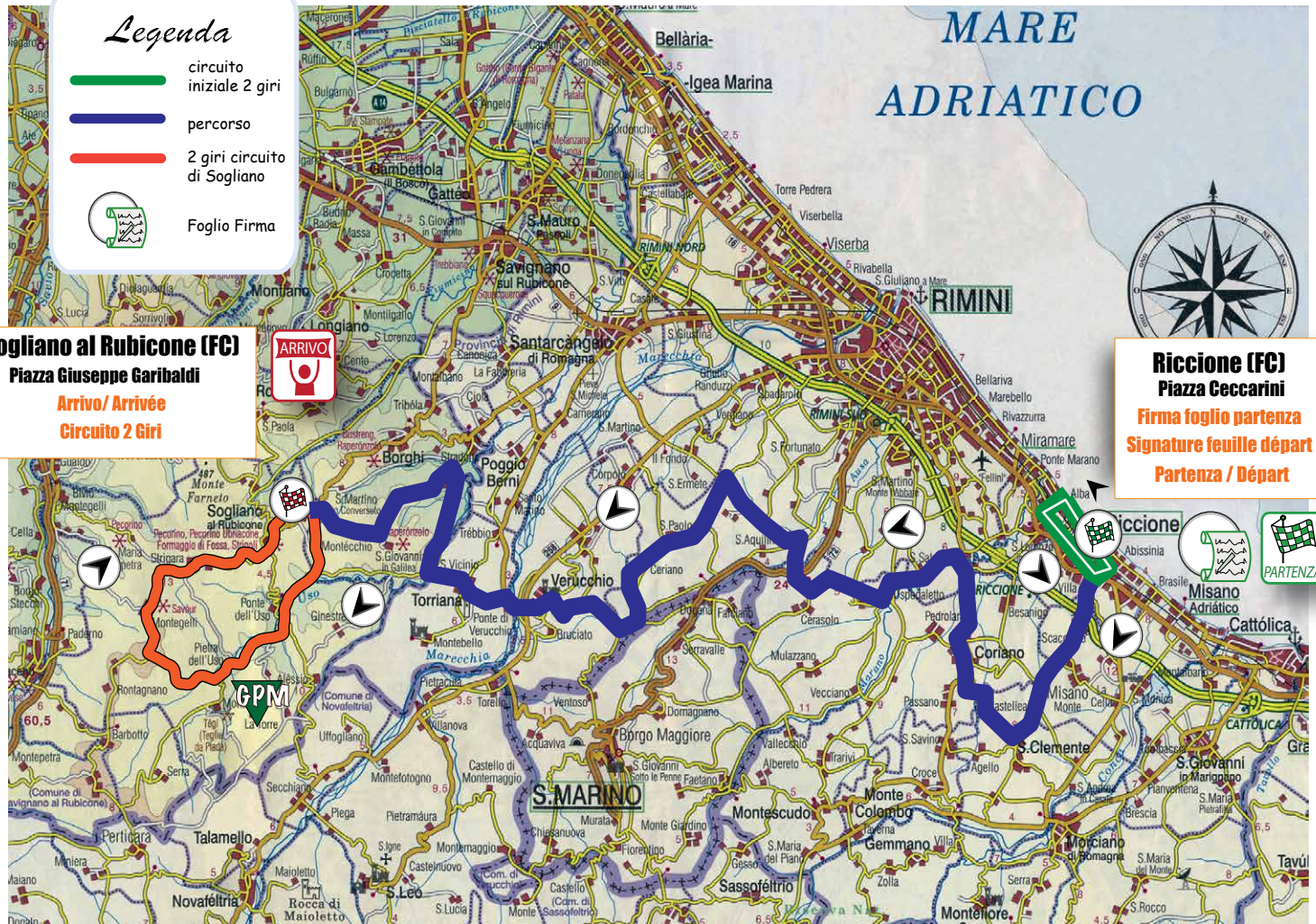


Seconda tappa - Deuxième étape

Riccione - Sogliano al Rubicone



24-27 marzo 2016



PLANIMETRIA / PLANIMÉTRIE

PLANIMETRIA 4 GIRI CIRCUITO DI SOGLIANO
PLANIMÉTRIE 4 TOURS CIRCUIT DE SOGLIANO



Seconda tappa - Deuxième étape

Riccione - Sogliano al Rubicone



24-27 marzo 2016



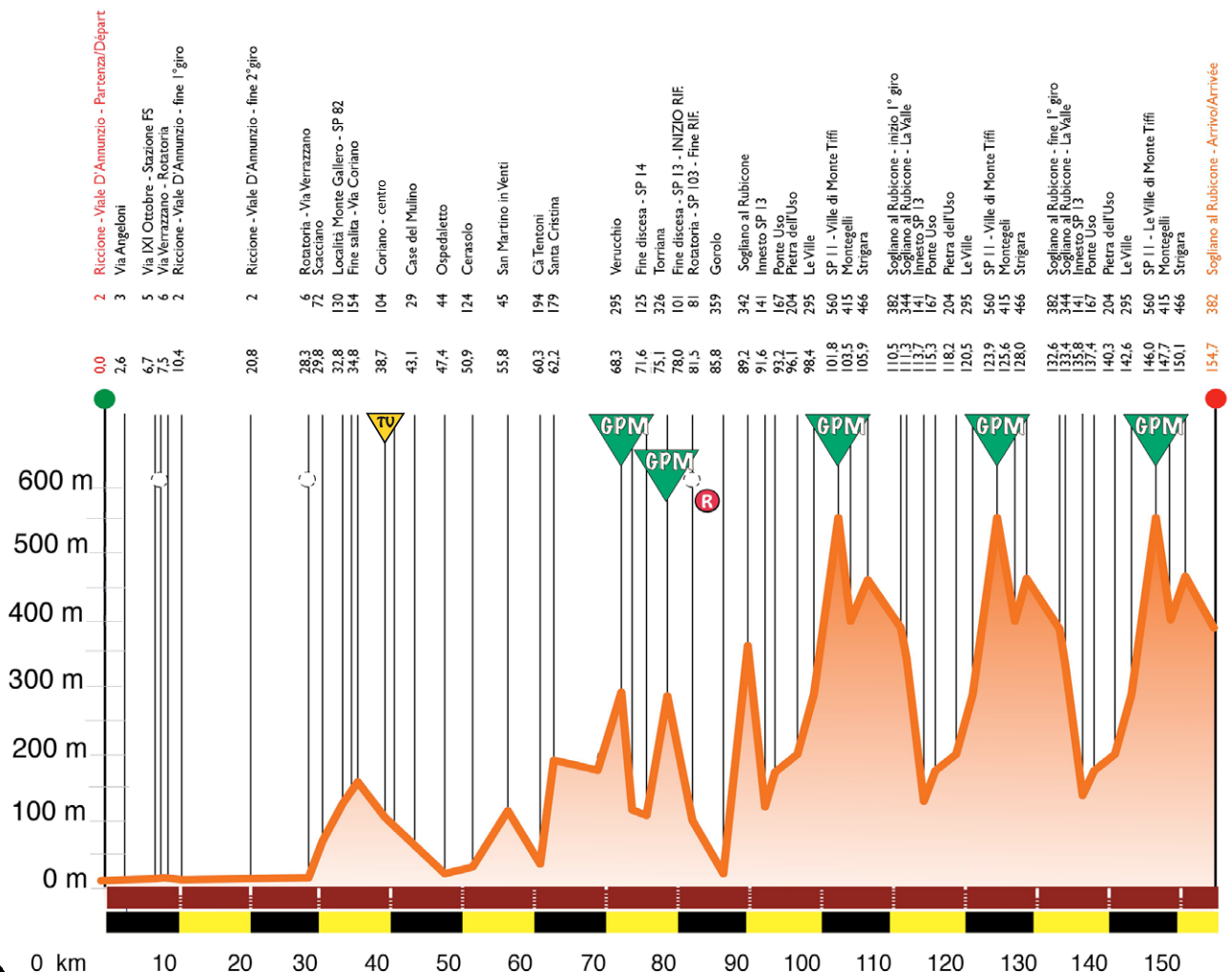
CARATTERISTICHE DEL PERCORSO

Dopo la partenza data a Riccione si percorrono due giri di un circuito cittadino di circa 11 km già teatro della partenza della gara "Memorial Marco Pantani". Lasciata Riccione, attraverso un percorso molto vario, privo di lunghe salite ma costellato di strappi più o meno ripidi (vedasi strappo di Scacciano), si toccano le località di San Clemente e di Coriano San Salvatore per poi lambire il territorio della comunità di San Patrignano. La corsa quindi prosegue attraversando la SS 72 di San Marino ed affrontando in rapida successione le salite di Verucchio al km 68,3 e Torriana al km 75,1. Dopo lo strappo di Montecchio raggiunge il territorio di Sogliano e con una svolta a sinistra entra nel circuito di "Le Ville di Monte Tiffi" (22,1 km. da ripetere 2 volte) per transitare una prima volta sotto il traguardo al km 110,5. L'attraversamento di Sogliano nella parte iniziale del circuito presenta un fondo stradale in lastricato di porfido con strada stretta tra le mura cittadine, con una curva e controcurva "a gomito" molto tecnica e in discesa. In seguito, terminata la discesa, la corsa si snoda su ampie strade provinciali e comunali in ottimo stato. Dopo 8 km. di falsopiano, dal nono al tredicesimo chilometro del circuito, la strada sale dai 250 mt. s.l.m. ai 520 mt. s.l.m., con una media del 7% e punte del 16%. In cima alla salita è posto il GPM. Gli ultimi 3 km. si svolgono in leggera discesa sulla SP 11 in ottimo stato. Il rettilineo d'arrivo, in lastricato di porfido ben mantenuto, presenta negli ultimi 280 mt. uno strappo con pendenze che variano dal 6% al 17%.

DESCRIPTION DU PARCOURS

Après le départ donné à Riccione la course parcourt deux tours d'un circuit de la ville d'environ 11 km. déjà théâtre du départ du "Memorial Marco Pantani." Quitte la ville de Riccione, à travers un parcours très varié, sans longues ascensions mais hérissé des petites côtes plus ou moins raides (voir la côte de Scacciano), on traverse les localités de San Clemente et Coriano San Salvatore et ensuite on touche le territoire de la communauté de San Patrignano. La course continue ensuite à travers la SS 72 de San Marino et fait face, en succession rapide, les montées de Verucchio au km. 68,3 et de Torriana au km. 75,1. Après la côte de Montecchio on atteint le territoire de Sogliano et avec un virage à gauche on entre dans le circuit de "Le Ville di Monte Tiffi" (22,1 km. à répéter 2 fois) pour passer une première fois par la ligne d'arrivée au km. 110,5. La traversée de Sogliano dans la partie initiale du circuit présente une route pavée en porphyre avec la rue étroite entre les murs de la ville, avec un virage et un contre virage à "coude" très technique et en descente. Plus tard, après la descente, la course se déroule sur de grandes routes provinciales et municipales en excellent état. Après 8 km. de faux-plat, du km. 9 au km. 13 du circuit, la route monte de 250 mètres à 520 mètres d'altitude, avec une pente moyenne du 7% avec des tronçons au 16%. Au sommet de la montée il y a le GPM. Les 3 derniers kilomètres se déroulent en légère descente, sur la SP.11 en excellent état. L'arrivée, sur un pavé de porphyre bien conservé, présente dans les derniers 280 mètres un tronçon avec des pentes qui changent du 6% au 17%.

ALTIMETRIA ALTIMÉTRIE



Seconda tappa - Deuxième étape

Riccione - Sogliano al Rubicone



24-27 marzo 2016

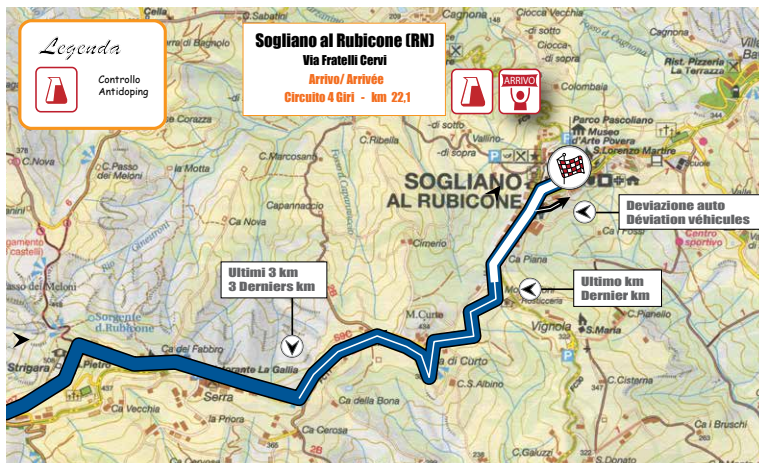


Altim.	Località	Parziali	Percorsi	Da perc	35 km/h	37 km/h	39 km/h
Provincia di Rimini							
2	Riccione - viale D'Annunzio - PARTENZA	0,0	0,0	154,7	12 : 00	12 : 00	12 : 00
3	Via Angeloni	2,6	2,6	152,1	12 : 04	12 : 04	12 : 04
5	Via XIX Ottobre - Stazione FS	0,4	6,7	148,0	12 : 11	12 : 10	12 : 10
6	Rotatoria - Via Verrazzano	0,8	7,5	147,2	12 : 12	12 : 12	12 : 11
2	Piazzale Marinai d'Italia	1,0	8,5	146,2	12 : 14	12 : 13	12 : 13
2	Riccione - viale D'Annunzio - Fine 1° giro	1,9	10,4	144,3	12 : 17	12 : 16	12 : 16
2	Riccione - viale D'Annunzio - Fine 2° giro	10,4	20,8	133,9	12 : 35	12 : 33	12 : 32
6	Rotatoria - Via Verrazzano	7,5	28,3	126,4	12 : 48	12 : 45	12 : 43
72	Scacciano	1,5	29,8	124,9	12 : 51	12 : 48	12 : 45
130	Località Monte Gallero - SP 82	3,0	32,8	121,9	12 : 56	12 : 53	12 : 50
154	Fine salita - Via Coriano	2,0	34,8	119,9	12 : 59	12 : 56	12 : 53
104	Coriano - centro	3,9	38,7	116,0	13 : 06	13 : 02	12 : 59
29	Casa del Mulino	4,4	43,1	111,6	13 : 13	13 : 09	13 : 06
44	Ospedaletto	4,3	47,4	107,3	13 : 21	13 : 16	13 : 12
124	Cerasolo	3,5	50,9	103,8	13 : 27	13 : 22	13 : 18
45	San Martino in Venti	4,9	55,8	98,9	13 : 35	13 : 30	13 : 25
194	Loc. Ca' Tentoni	4,5	60,3	94,4	13 : 43	13 : 37	13 : 32
179	Loc. Santa Cristina	1,9	62,2	92,5	13 : 46	13 : 40	13 : 35
295	Verucchio	6,1	68,3	86,4	13 : 57	13 : 50	13 : 45
125	Fine discesa - SP 14	3,3	71,6	83,1	14 : 02	13 : 56	13 : 50
119	Ponte Verucchio	1,5	73,1	81,6	14 : 05	13 : 58	13 : 52
326	Torriana	2,0	75,1	79,6	14 : 08	14 : 01	13 : 55
101	Fine discesa - SP 13 - INIZIO RIF.	2,9	78,0	76,7	14 : 13	14 : 06	14 : 00
Provincia di FORLÌ - CESENA							
81	Rotatoria - SP 103 - FINE RIF.	3,5	81,5	73,2	14 : 19	14 : 12	14 : 05
359	Gorolo	4,3	85,8	68,9	14 : 27	14 : 19	14 : 12
342	Sogliano al Rubicone - Via Valle	3,4	89,2	65,5	14 : 32	14 : 24	14 : 17
141	Innesto SP 13	2,4	91,6	63,1	14 : 37	14 : 28	14 : 20
167	Ponte Uso	1,6	93,2	61,5	14 : 39	14 : 31	14 : 23
204	Pietra dell'Uso	2,9	96,1	58,6	14 : 44	14 : 35	14 : 27
295	Le Ville	2,3	98,4	56,3	14 : 48	14 : 39	14 : 31
560	SP 11 - Ville di Monte Tiffi	3,4	101,8	52,9	14 : 54	14 : 45	14 : 36
415	Montegelli	1,7	103,5	51,2	14 : 57	14 : 47	14 : 39
466	Strigara	2,4	105,9	48,8	15 : 01	14 : 51	14 : 42
382	Sogliano al Rubicone - inizio 1° giro	4,6	110,5	44,2	15 : 09	14 : 59	14 : 50
344	Sogliano al Rubicone - via Valle	0,8	111,3	43,4	15 : 10	15 : 00	14 : 51
141	Innesto SP 13	2,4	113,7	41,0	15 : 14	15 : 04	14 : 54
167	Ponte Uso	1,6	115,3	39,4	15 : 17	15 : 06	14 : 57
204	Pietra dell'Uso	2,9	118,2	36,5	15 : 22	15 : 11	15 : 01
295	Le Ville	2,3	120,5	34,2	15 : 26	15 : 15	15 : 05
560	SP 11 - Ville di Monte Tiffi	3,4	123,9	30,8	15 : 32	15 : 20	15 : 10
415	Montegelli	1,7	125,6	29,1	15 : 35	15 : 23	15 : 13
466	Strigara	2,4	128,0	26,7	15 : 39	15 : 27	15 : 16
382	Sogliano al Rubicone - fine 1° giro	4,6	132,6	22,1	15 : 47	15 : 35	15 : 24
344	Sogliano al Rubicone - via Valle	0,8	133,4	21,3	15 : 48	15 : 36	15 : 25
141	Innesto SP 13	2,4	135,8	18,9	15 : 52	15 : 40	15 : 28
167	Ponte Uso	1,6	137,4	17,3	15 : 55	15 : 42	15 : 31
204	Pietra dell'Uso	2,9	140,3	14,4	16 : 00	15 : 47	15 : 35
295	Le Ville	2,3	142,6	12,1	16 : 04	15 : 51	15 : 39
560	SP 11 - Ville di Monte Tiffi	3,4	146,0	8,7	16 : 10	15 : 56	15 : 44
415	Montegelli	1,7	147,7	7,0	16 : 13	15 : 59	15 : 47
466	Strigara	2,4	150,1	4,6	16 : 17	16 : 03	15 : 50
382	Sogliano al Rubicone - ARRIVO	4,6	154,7	0,0	16 : 25	16 : 10	15 : 58

CRONOTABELLA TABLEAU HORAIRE

PLANIMETRIA ULTIMI 3 CHILOMETRI

PLANIMÉTRIE 3 DERNIERS KILOMÈTRES



ALTIMETRIA ULTIMI 3 CHILOMETRI ALTIMÉTRIE 3 DERNIERS KILOMÈTRES

